

Kekkoise matkarada

Kekkoise matkarada on 15 km pikk. Rada algab Kääriku suusastaadionilt ning läbib üles-alla kulgedes nii vanu Kääriku ümbruse talukohti kui ka piirkonna suuremaid metsamassiive. Rada saab läbida suvel jalgsi ja ratastega, talvel suuskadega. Raja kõrgeim tipp on massiivne Harimäe kõrgendik (211 m.ü.m), mille lael olevast 25 m kõrgusest vaatetornist avanevad kaunid vaated Otepää kõrgustiku lõunaosa maastikele ning Väikese Emajõe orundile.

Kekkoise rada on oma nime saanud Soome presidendi Urho Kaleva Kekkoneni järgi, kes külastas 1964. aasta märtsikuus toimunud legendaarse Eesti-visiidi ajal Käärikut. Käärikul matkas president 17 km pikkusel suusarajal ning veetis öhtu Kääriku spordibaasis kehakultuuriteaduskonna üliõpilastega.



☐ *Metskits*

Peale harimäge suundub Kekkoise rada Sangaste metsa – nii kutsutakse Harimäe ja Restu vahele jäävat suurt metsamassiivi. Siinne suurejooneline möhnastik on kujunenud viimase mandrijää tegevuse ja taganemise ajal. Hiiglaslikud jääpangad jätsid aastasadade jooksul sulades endast järele sadu seljandikke, lohke ja lohukesi. Neist tuntumad on Suur ja Väike Hirveauk, Alpiaas, Karukauss, Suur ja Väike Hirvehari, hulk kõrgemaid künkaid (Partsimägi, Purakamägi, Päikesemägi). Sangaste

mets on elupaigaks imetajatest põdrale (*Alces alces*), mägrale (*Meles meles*), metskitsele (*Capreolus capreolus*), siia ulatub ka ühe mesikäpa ehk pruunkaru (*Ursus arctos*) kodupiirkond. Lindudest sobib see metsaala kanakullile (*Accipiter gentilis*), händkakule (*Strix uralensis*), mustrahnille (*Dryocopus martius*) ja paljudele teistele väiksematele värvuliste.

Kääriku järv

Raja lõpuosas võib külastada lähedal asuvat 19 ha suurust ning kuni 5,9 m sügavust Kääriku järve. Järve kallas on lääne- ja põhjaosas oötsikulised ja mudased, kirdes Seinamäe ja lõunas ujula kohal on kallas järsk. Järve põhja katab 5 m paksune mudakiht. Arvatakse, et Kääriku järv on termokarstilise tekkega: viimase mandrijää taandumise järel pinnase all olev irdjääpank sulas aegamööda ning selle kohal olev pinnas vajus tekkinud tühimikku, moodustades niiviisi järvenõo.

Kaitseala valitseja:
Keskkonnaministeeriumi
Valgamaa Keskkonnateenistus
Kesk 12, Valga
Tel 76 66129

Kaitse korraldaja:
Riiklik Looduskaitsekeskus
Põlva-Valga-Võru regioon
Kolga tee 28, Otepää
67405 Valgamaa
Tel: 765 5876

Koostajad:
Margit Turb, Tarmo Evestus
Fotod: Arne Ader, Sven Zacek
Kujundus: OÜ Bubo
Trükise valmimist toetas:
EAS



enterprise estonia
ettevõtluse arendamise sihtasutus



KESKKONNAMINISTEERIUM



Riiklik
Looduskaitsekeskus












KEKKOSE matkarada

Otepää looduspark

Leppemärgid

-  Vallapiir
-  Looduspargi piir
-  Asfalttee
-  Kruusatee
-  Pinnasetee
-  Jões, ojad, kraavid
-  Samakõrgusjoon
-  Asula, hoonestus
-  Mets
-  Veekogu
-  Sihtkaitsevöönd

-  Kekkose matkarada - 15 km
-  Tartu maratoni rada - 64 km
-  Otepää-Kääriku jalg- ja rattatee - 13 km
-  Matkarada
-  Jalgrattarada
-  Suusarada
-  Lökkekoht
-  Vaatetorn
-  Arheoloogiamälestis
-  Kaunis vaade
-  Kalastamine
-  Looduskaitsealune objekt
-  Supluskoht

